
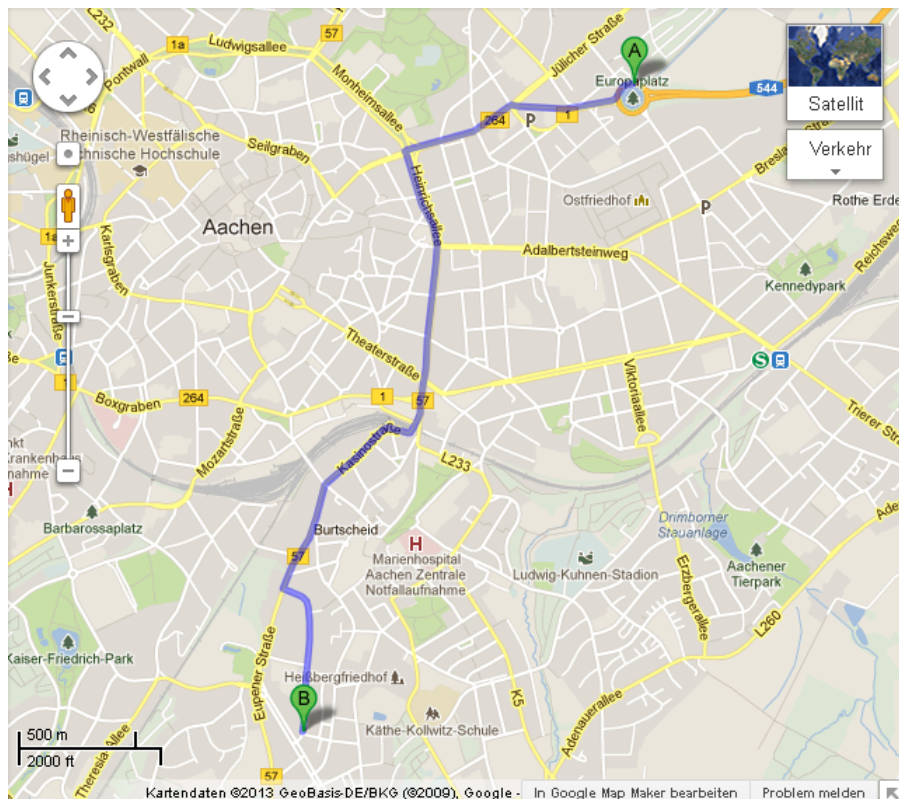


Ihre Anfahrt zu:

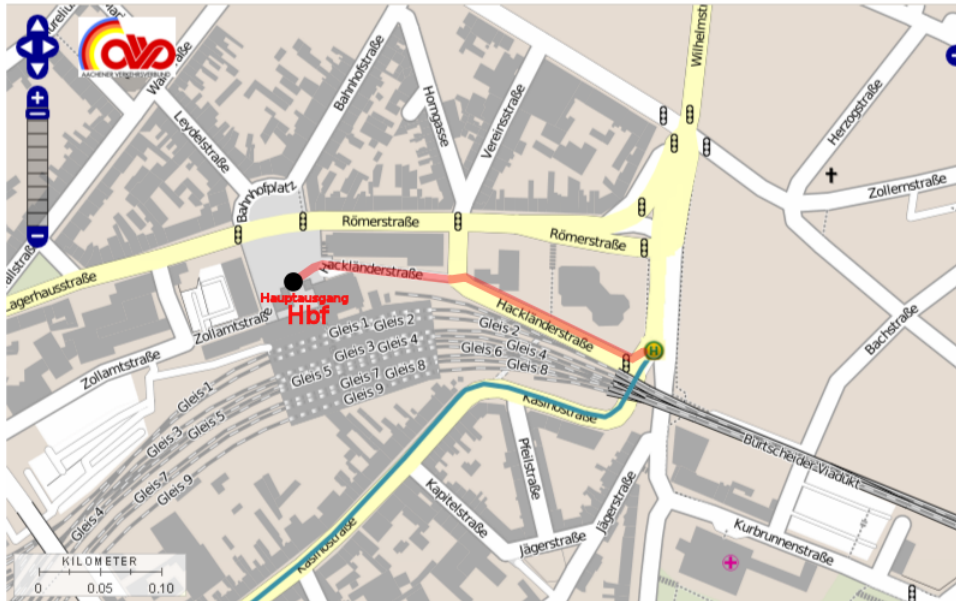


Ingenieurgesellschaft für Problemlösungen in
Hydrologie und Umweltschutz mbH
Amyastraße 126 · 52066 Aachen
Tel 0241/400 70-0 · Fax 0241/400 70-99
post@aquaplan.de · www.aquaplan.de

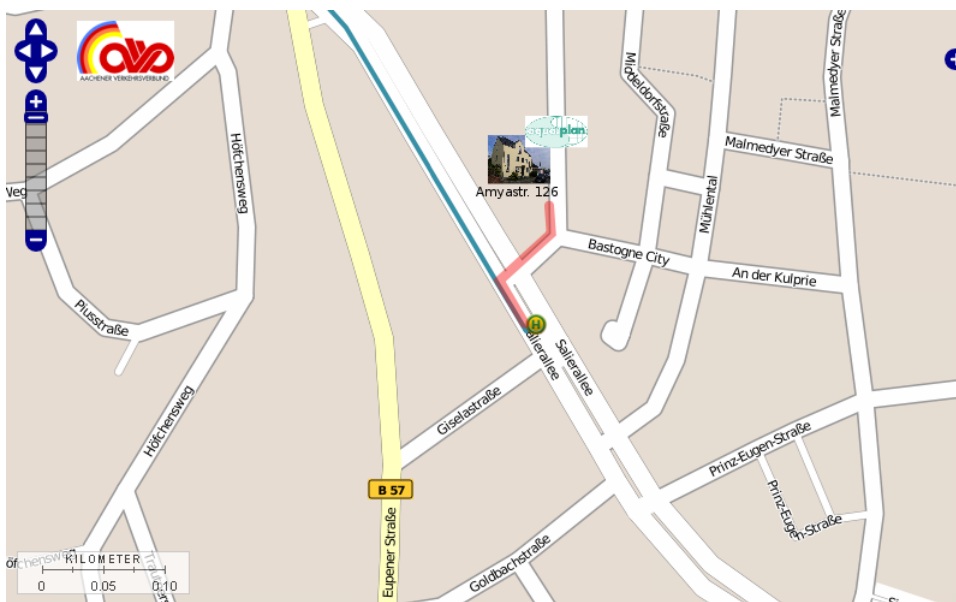
Mit dem Auto ab Ausfahrt Aachen/Europaplatz (A 544): Im Kreisverkehr Europaplatz 2. Ausfahrt Richtung Zentrum. An der 1. großen Ampel schräg links in die Jülicher Straße; dort links einordnen und nach 500 m auf den mittleren Ring in die Heinrichsallee abbiegen. Folgen Sie der Beschilderung „Hauptbahnhof“. Nach ca. 1 km auf die mittlere Spur und Richtung Eupen/Belgien B57 unter der Bahnunterführung durch (Kasinostraße). Dem Straßenverlauf folgen bis zur Tankstelle auf der linken Seite. Hinter der Tankstelle links in die Amyastraße einbiegen. Straße bis zum Ende durchfahren, die Nummer 126 ist das letzte Haus auf der rechten Seite.



Mit der Bahn: Vom Ausgang Hauptbahnhof direkt nach rechts am Bahndamm entlang über die Hackländerstraße zur Bushaltestelle Normaluhr. Dort die Linie 34 oder 54 Richtung „Diepenbenden“ nehmen.



An der 5. Haltestelle „Giselastraße“ aussteigen. Ca. 50 m in die Richtung gehen, aus der der Bus gekommen ist, rechts über den Mittelstreifen die Straße überqueren und in die Amyastrasse einbiegen. Nummer 126 ist das erste Haus auf der linken Seite.



Gute Reise,
Ihre aqua.plan Ingenieurgesellschaft